

ОБЗОРНАЯ СХЕМА
дорожной развязки объектов
АО «КОМНЕДРА»

Восточно-Рогозинское м/р

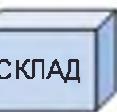
Условные обозначения:

↔ расстояние, км

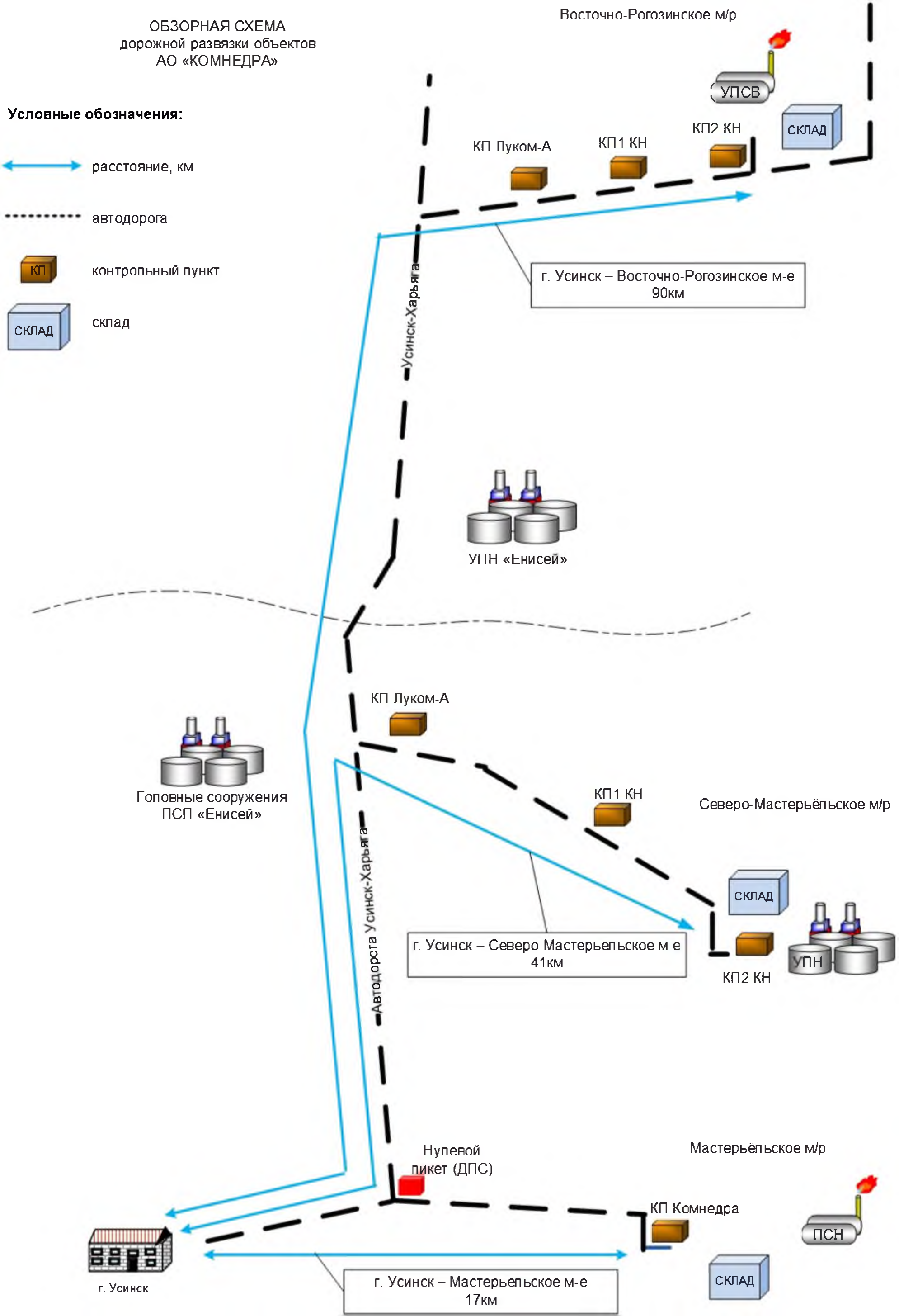
----- автодорога



контрольный пункт



склад



г. Усинск – Восточно-Рогозинское м-е
90км



УПН «Енисей»



Головные сооружения
ПСП «Енисей»

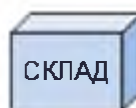
КП Луком-А



КП1 КН

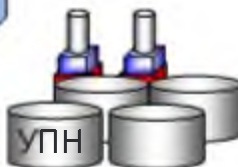


Северо-Мастерьевское м/р



г. Усинск – Северо-Мастерьевское м-е
41км

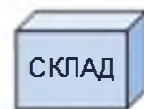
КП2 КН



Нулевой
пикет (ДПС)

Мастерьевское м/р

КП Комнедра



г. Усинск – Мастерьевское м-е
17км



г. Усинск